


# 福知山駅付近連続立体交差事業

—むすびあい、ともにひらく新世紀・京都—



# 困っています!! 街のこんなところ



安心して歩ける  
安全な道がほしい



交通渋滞を解消してほしい



快適に横断できる道がほしい



駅の南側にも駅前広場を  
つくって便利してほしい

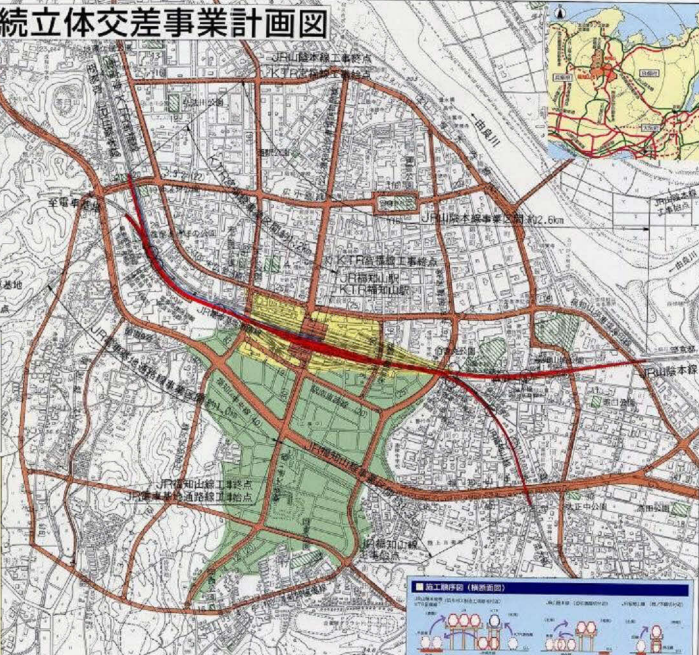
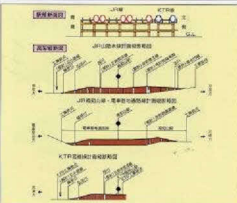
# 福知山駅付近連続立体交差事業計画図

**■凡例**

- JR福知山線事業区域
- KTR北近畿事業区域
- 都市計画道路
- 除去箇所
- 福知山線沿道土地区画整理事業区域 (緑山計画内)
- 福知山線沿道地区開発促進事業区域 (緑山計画内)

**■事業の概要**

事業区画	幅員	構造	内容
JR福知山線	幅員49m	鉄道と立体交差する	0箇所
JR福知山線	幅員130m	都市計画道路	4箇所 (949m)
JR福知山線沿道	幅員11.0m	駅前広場	
KTR北近畿線	幅員132m	駅前広場	
駅前整理区	幅員7m	公園 (最大)	7,000㎡
JR	幅員30m	商店街	5,000㎡
KTR	幅員20m	商店街	4,000㎡ (予定)
JR福知山線	幅員	都市計画決定	平成6年4月15日
JR福知山線	幅員	事業認可	平成10年5月14日





福知山駅前ケヤキ並木道のライトアップ



福知山マラソン



福知山おどり

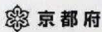


ミニSLフェスタ



福知山城

連続立件交差事業は「カンロン税」「自動車重量税」等の道路特定財源をもとに都市計画事業として施行しています。



### 京都府土木建築部道路総括室

〒602-8570 京都市上京区下立売道新町西入藪ノ内町  
TEL075-451-8111 (代表)

### 京都府中丹西土木事務所

〒620-0055 京都府福知山市猿尾新町1丁目91番地  
TEL0773-22-5115代